

I. План - схемы образовательной организации

1. План-схема образовательной организации. Район расположения 1 и 2 корпуса Гимназии, пути движения транспортных средств и детей



Остановка маршрутных транспортных средств



Пешеходный переход



Движение детей



Парковка

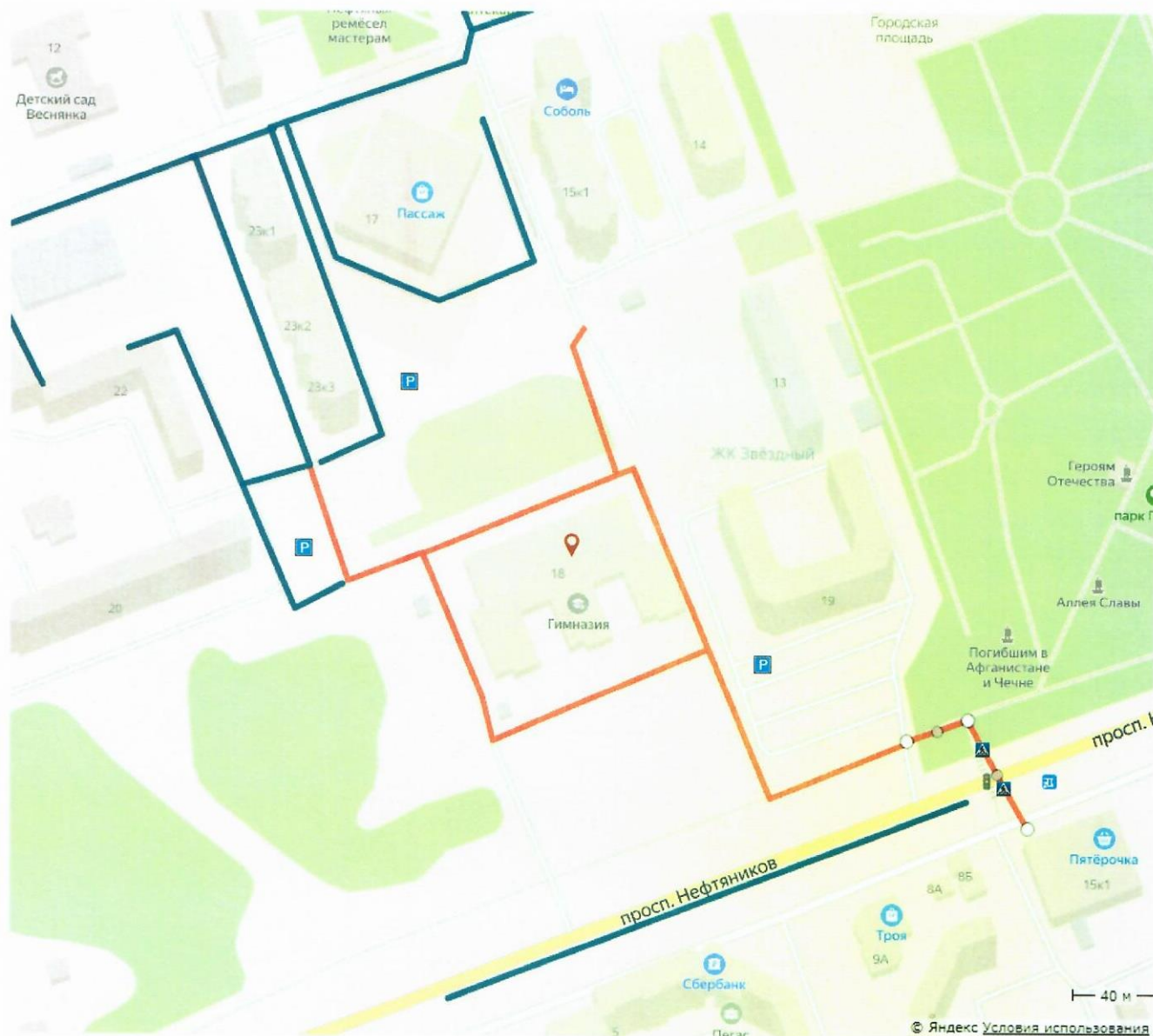



Движение транспортных средств



Геолокация 1, 2 корпуса


2. Схема организации дорожного движения в непосредственной близости от образовательной организации с размещением соответствующих технических средств организации дорожного движения, маршрутов движения детей и расположения парковочных мест (1 корпус)




 Остановка маршрутных транспортных средств.

 Парковка

 Пешеходный переход

 Движение транспортных средств

 Движение детей

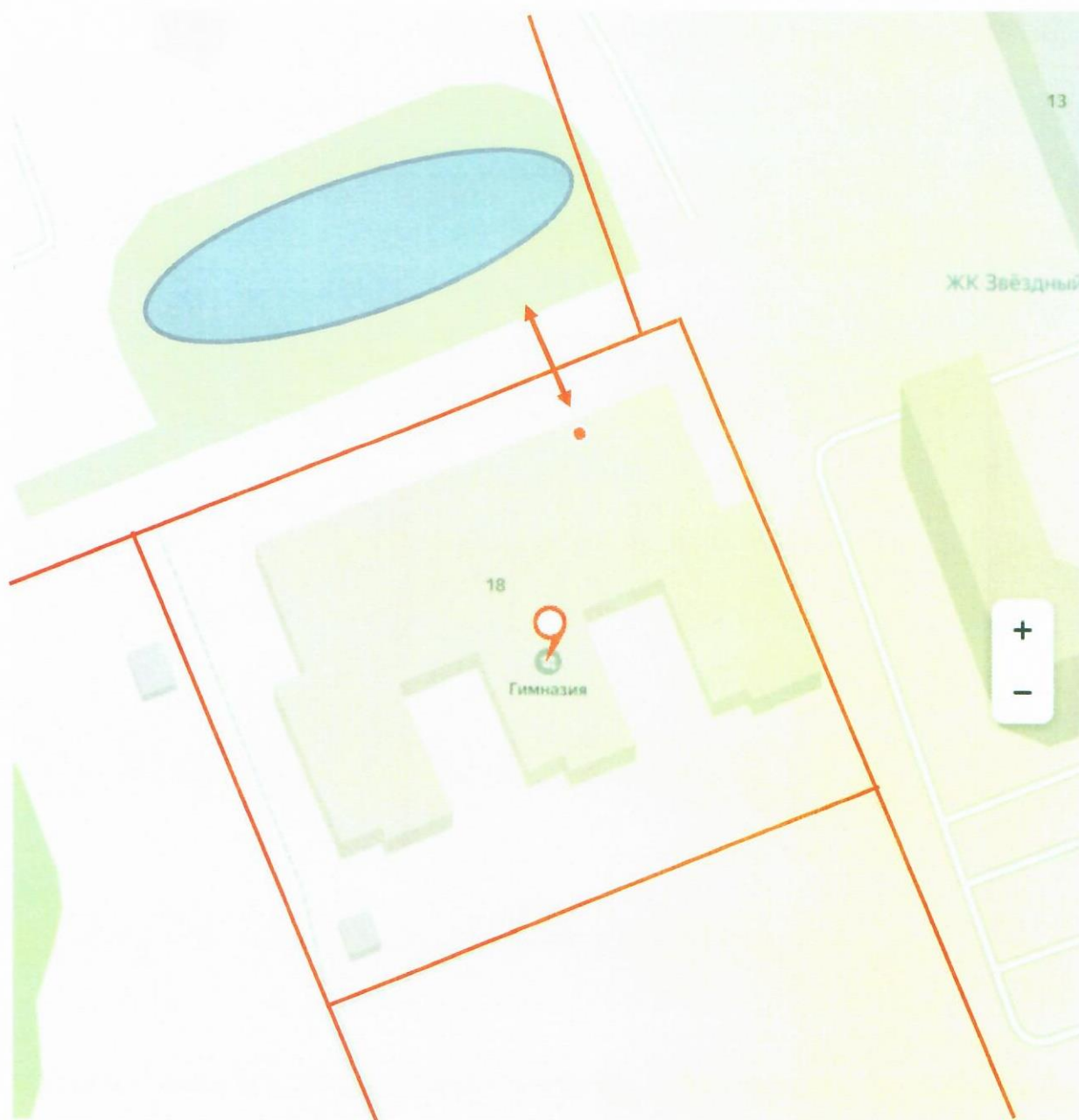
 Геолокация 1 корпус

2.1 Схема организации дорожного движения в непосредственной близости от образовательной организации с размещением соответствующих технических средств организации дорожного движения, маршрутов движения детей и расположения парковочных мест (2 корпус)



- | | | | |
|---|---|---|-------------------------------|
|  | Остановка маршрутных транспортных средств |  | Парковка |
|  | Пешеходный переход |  | Движение транспортных средств |
|  | Движение детей |  | Геолокация 2 корпус |

3. Маршрут движения организованных групп обучающихся от образовательной организации к спортивному комплексу

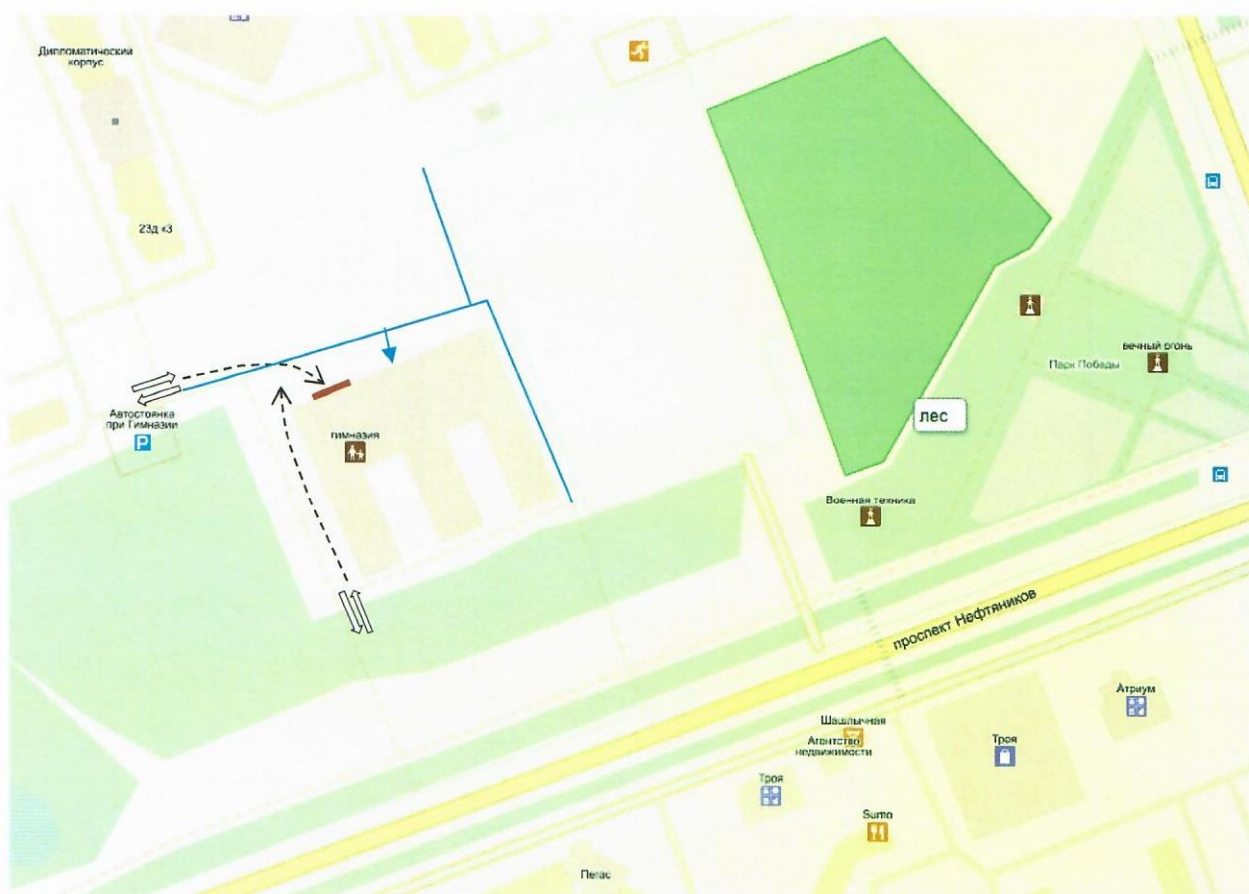




— Движение детей в спортивный комплекс





Спортивный комплекс

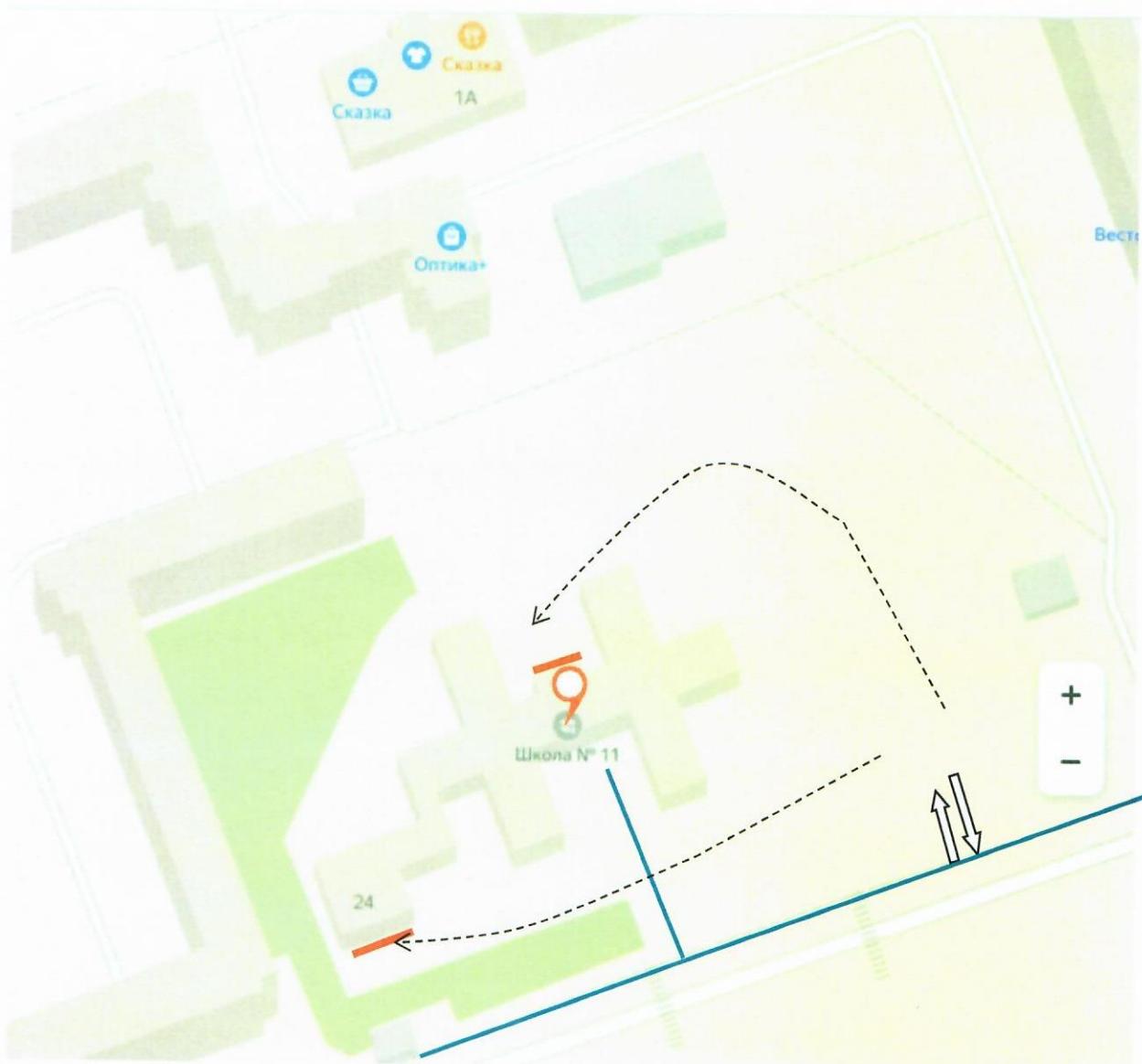
4. Пути движения транспортных средств по территории образовательной организации к местам разгрузки/погрузки и рекомендуемые безопасные пути передвижения детей (1 корпус)





-  Въезд/выезд грузовых транспортных средств.
-  Движение грузовых транспортных средств по территории образовательной организации.


-  Движение детей на территории образовательной организации.
-  Место разгрузки/погрузки.


4.1 Пути движения транспортных средств по территории образовательной организации к местам разгрузки/погрузки и рекомендуемые безопасные пути передвижения детей (2 корпус)



 Въезд/выезд грузовых транспортных средств.

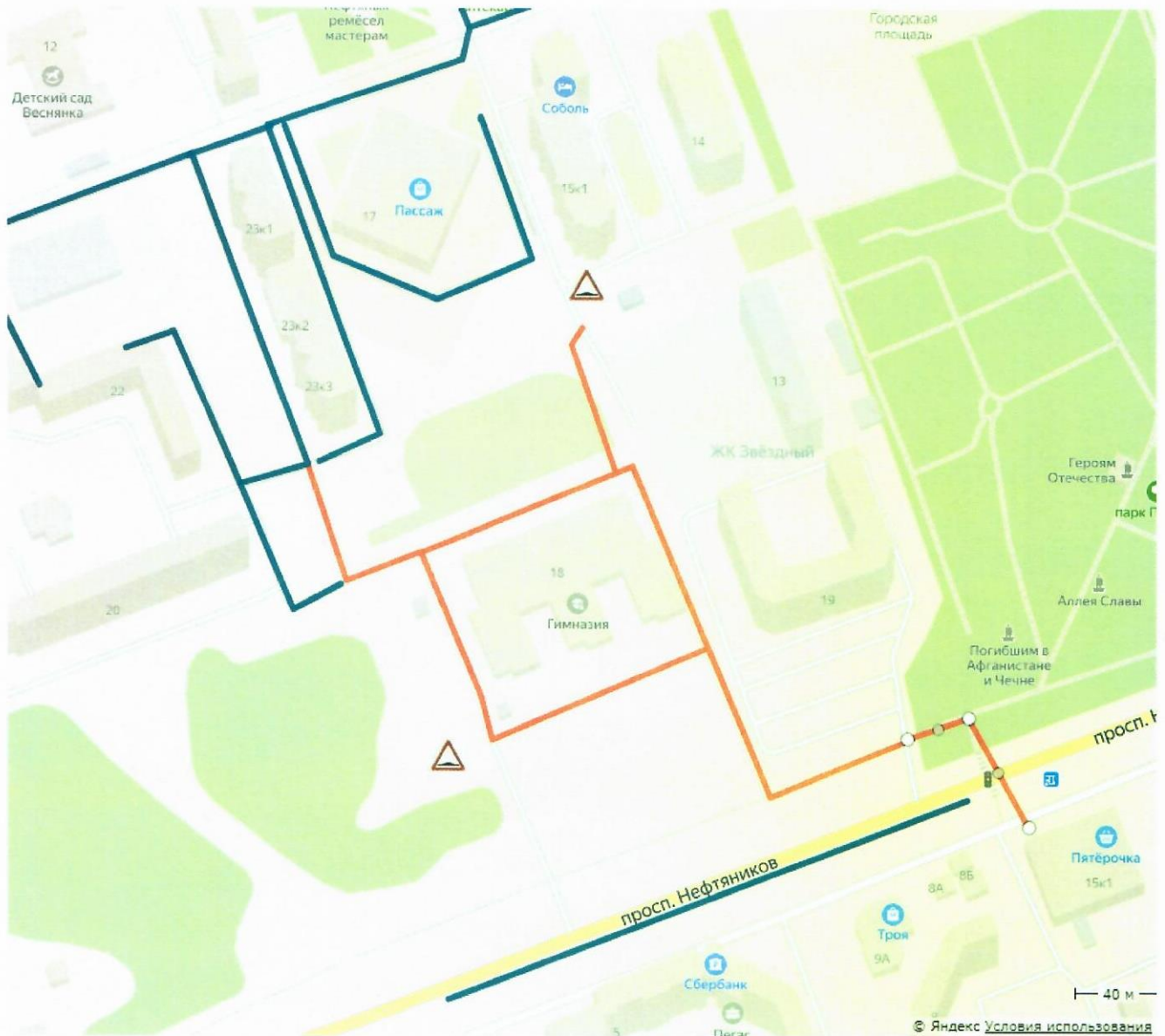
 Движение грузовых транспортных средств по территории образовательной организации.

 Движение детей на территории образовательной организации.

 Место разгрузки/погрузки.

II. Приложения

1. План-схема пути движения транспортных средств и детей при проведении дорожных ремонтно-строительных работ вблизи 1 корпуса образовательной организации



Ремонтные работы



Остановка маршрутных транспортных средств



Направление движения транспортного потока.



Пешеходный переход



Искусственная неровность



Рекомендуемое направление движения детей.