

«СОГЛАСОВАНО»

Глава Администрации  
муниципального образования  
город Нягань

  
И.П. Ямашев

« 24 » декабря 2020 год

«СОГЛАСОВАНО»

Начальник отдела ГИБДД ОМВД  
России по городу Нягани  
подполковник полиции


  
О.В. Рвачёв

« 22 » декабря 2020 год

«УТВЕРЖДАЮ»

Директор МАОУ МО г. Нягань

«Гимназия»

  
А.А. Фрицлер

« 20 » декабря 2020 год

## ПАСПОРТ

дорожной безопасности муниципального автономного  
общеобразовательной организации муниципального образования город  
Нягань  
«Гимназия»

## СОДЕРЖАНИЕ

	Общие сведения
I	План – схемы образовательной организации
1.	План-схема образовательной организации. Район расположения 1 и 2 корпуса Гимназии, пути движения транспортных средств и детей
2.	Схема организации дорожного движения в непосредственной близости от образовательной организации с размещением соответствующих технических средств организации дорожного движения, маршрутов движения детей и расположения парковочных мест (1 корпус)
2.1	Схема организации дорожного движения в непосредственной близости от образовательной организации с размещением соответствующих технических средств организации дорожного движения, маршрутов движения детей и расположения парковочных мест (2 корпус)
3.	Маршрут движения организованных групп обучающихся от образовательной организации к спортивному комплексу
4.	Пути движения транспортных средств по территории образовательной организации к местам разгрузки/погрузки и рекомендуемые безопасные пути передвижения детей (1 корпус)
4.1	Пути движения транспортных средств по территории образовательной организации к местам разгрузки/погрузки и рекомендуемые безопасные пути передвижения детей (2 корпус)
II	Приложение:
1.	План-схема пути движения транспортных средств и детей при проведении дорожных ремонтно-строительных работ вблизи 1 корпуса образовательной организации

## ОБЩИЕ СВЕДЕНИЯ

Муниципальное автономное общеобразовательное учреждение  
муниципального образования город Нягань  
«Гимназия»  
(полное наименование образовательной организации)

Тип ОО: автономная общеобразовательная организация

Юридический адрес:

628181 ХМАО-Югра, г. Нягань, 3 микрорайон, д. 18 (1 корпус)

628181 ХМАО-Югра, г. Нягань, 3 микрорайон, д. 24 (2 корпус)

Руководители образовательной организации:

директор: Фрицлер Анатолий Александрович, т. 6-09-10;

заместитель директора  
по учебно-воспитательной работе: Тарасенко Евгений Иванович,  
т. 6-09-55 (111);

заместитель директора  
по учебно-воспитательной работе: Прохорова Татьяна Сергеевна,  
т. 5-67-20

заместитель директора  
по воспитательной работе: Сальникова Елена Владимировна, т. 6-09-88  
(108);

заместитель директора  
по безопасности: Самойлова Ирина Викторовна, т. 6-09-88  
(122);

ответственные работники  
муниципального органа  
образования: Ганул Олег Вячеславович, т. 2-68-06;

ответственные от  
Госавтоинспекции  
инспекторы ОГИБДД: Егорова Наталья Николаевна т. 4-02-10;



ответственные работники ОО  
за мероприятия по профилактике  
детского травматизма: преподаватель – организатор ОБЖ Мочалов  
Александр Александрович, т. 6-09-88.

Руководитель или ответственный  
работник дорожно - эксплуатационной  
организации, осуществляющей  
содержание улично - дорожной  
сети (УДС)

МКУ МО г.Нягани «УГХ»  
Просветова Оксана Васильевна  
т. +7 (34672) 6-95-85, +7 (34672) 6-70-31

Руководитель или ответственный  
работник дорожно - эксплуатационной  
организации, осуществляющей  
содержание технических средств  
организации дорожного  
движения (ТСОДД)

МКУ МО г.Нягани «УГХ»  
Просветова Оксана Васильевна  
т. +7 (34672) 6-95-85, +7 (34672) 6-70-31

Количество обучающихся по состоянию на 28.08.2020 г. - 1500 чел.

Наличие уголка по БДД: в наличии, фойе 1 этажа

Наличие класса по БДД: нет

Наличие автогородка (площадки) по БДД: нет

Наличие автобуса в образовательном учреждении - нет

Время занятий в образовательной организации:

1-ая смена: 8-00 – 14-00

2-ая смена: нет

Телефоны оперативных служб:

Центральная диспетчерская по г. Нягани, т. 5-55-56

МЧС т. 01; 4-07-13; сот.101; 112

Полиция т. 02; 3-81-45, 3-81-11; сот. 102

Скорая помощь т. 03; 6-45-03; сот. 103

# I. План - схемы образовательной организации

## 1. План-схема образовательной организации. Район расположения 1 и 2 корпуса Гимназии, пути движения транспортных средств и детей



Остановка маршрутных транспортных средств



Пешеходный переход



Движение детей



Парковка



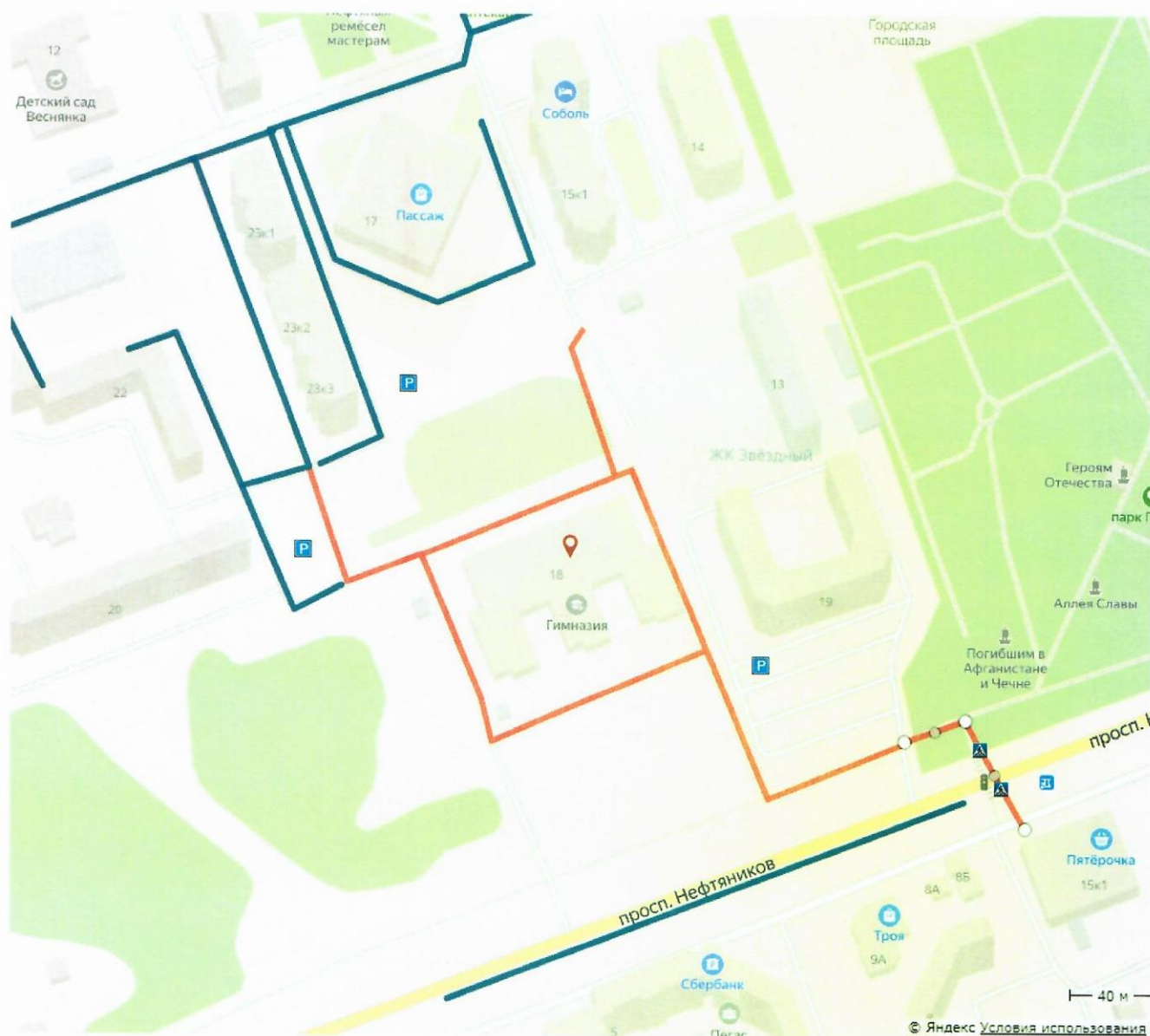
Движение транспортных средств




Геолокация 1, 2 корпуса



2. Схема организации дорожного движения в непосредственной близости от образовательной организации с размещением соответствующих технических средств организации дорожного движения, маршрутов движения детей и расположения парковочных мест (1 корпус)




 Остановка маршрутных транспортных средств.

 Парковка

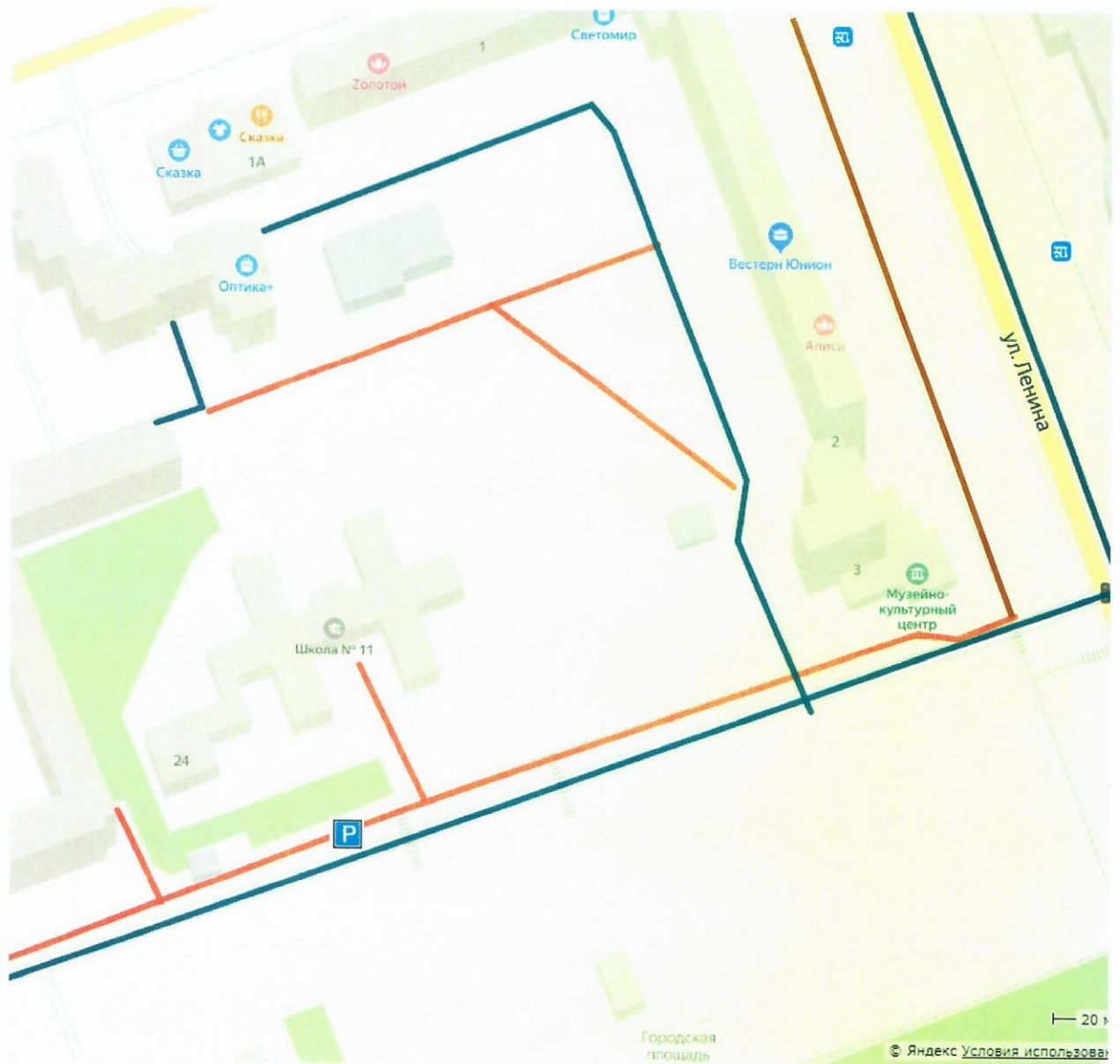
 Пешеходный переход

 Движение транспортных средств

 Движение детей

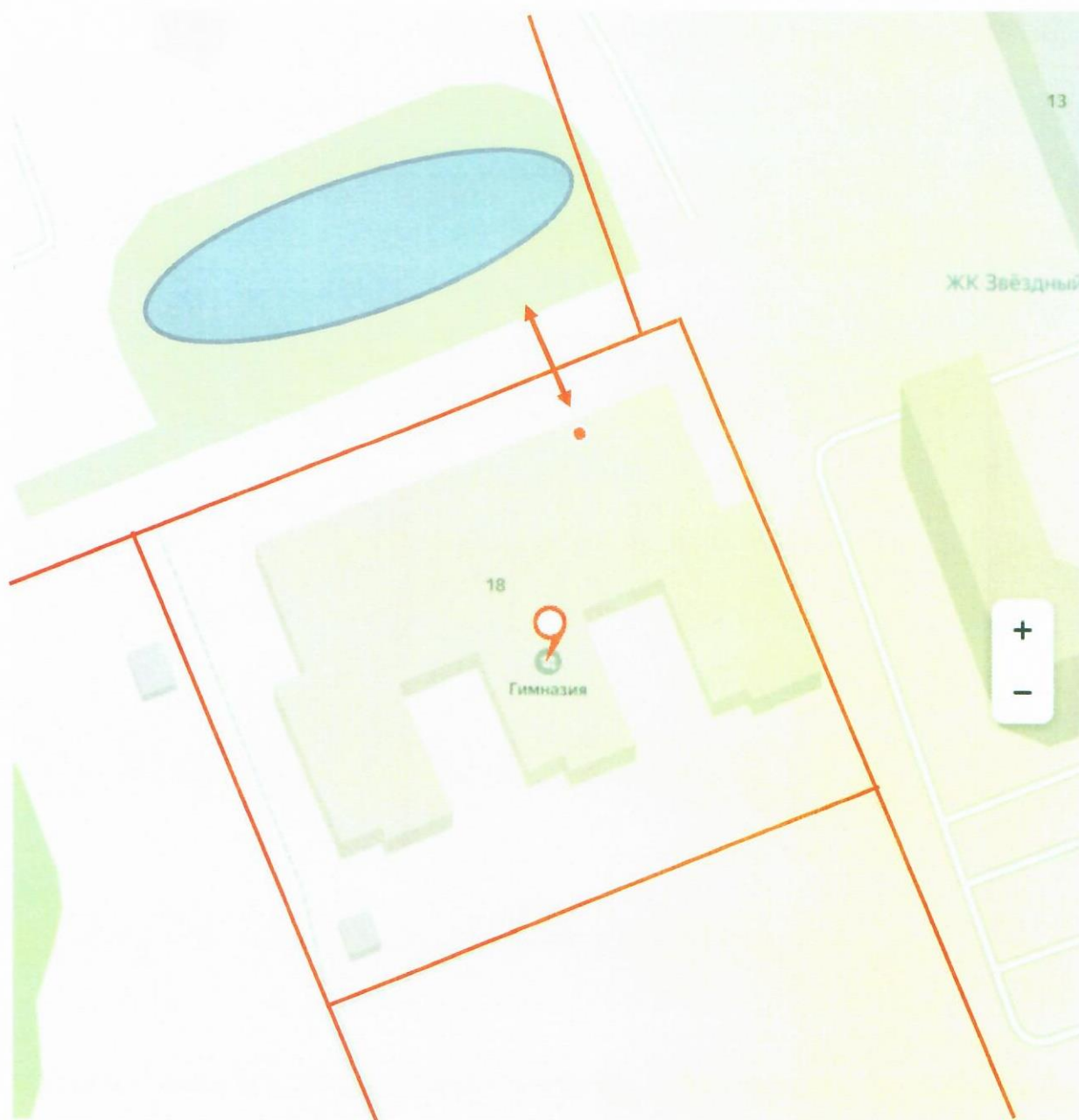
 Геолокация 1 корпус

2.1 Схема организации дорожного движения в непосредственной близости от образовательной организации с размещением соответствующих технических средств организации дорожного движения, маршрутов движения детей и расположения парковочных мест (2 корпус)



- |   |   |   |                               |
|---|---|---|-------------------------------|
|  | Остановка маршрутных транспортных средств |  | Парковка                      |
|  | Пешеходный переход                        |  | Движение транспортных средств |
|  | Движение детей                            |  | Геолокация 2 корпус           |

3. Маршрут движения организованных групп обучающихся от образовательной организации к спортивному комплексу



— Движение детей в спортивный комплекс







Спортивный комплекс

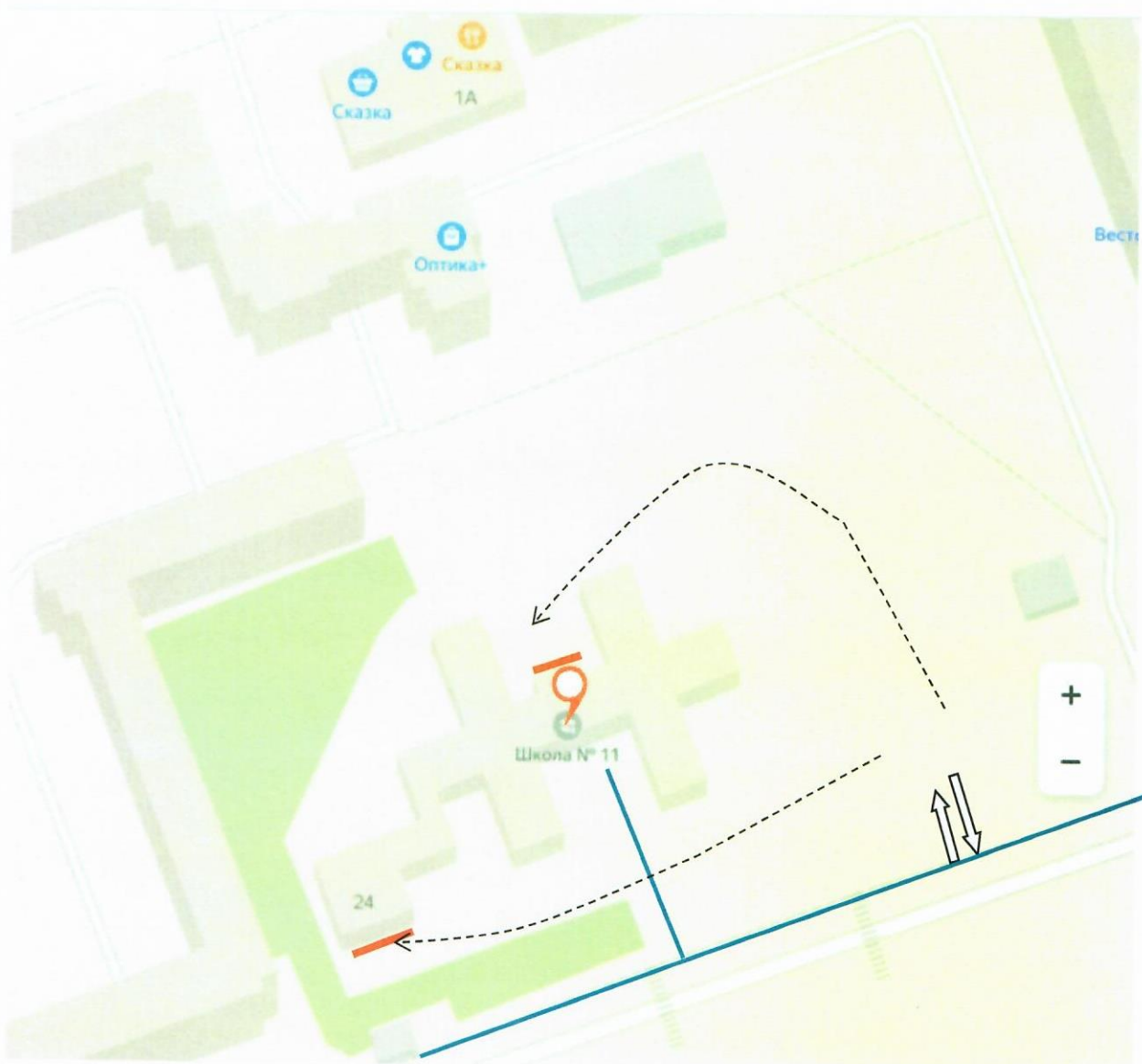



4. Пути движения транспортных средств по территории образовательной организации к местам разгрузки/погрузки и рекомендуемые безопасные пути передвижения детей (1 корпус)





- |   |   |   |   |
|---|---|---|---|
|  | Въезд/выезд грузовых транспортных средств.  |  | Движение детей на территории образовательной организации. |
|  | Движение грузовых транспортных средств по территории образовательной организации. |  | Место разгрузки/погрузки.                                 |


4.1 Пути движения транспортных средств по территории образовательной организации к местам разгрузки/погрузки и рекомендуемые безопасные пути передвижения детей (2 корпус)



 Въезд/выезд грузовых транспортных средств.

 Движение грузовых транспортных средств по территории образовательной организации.

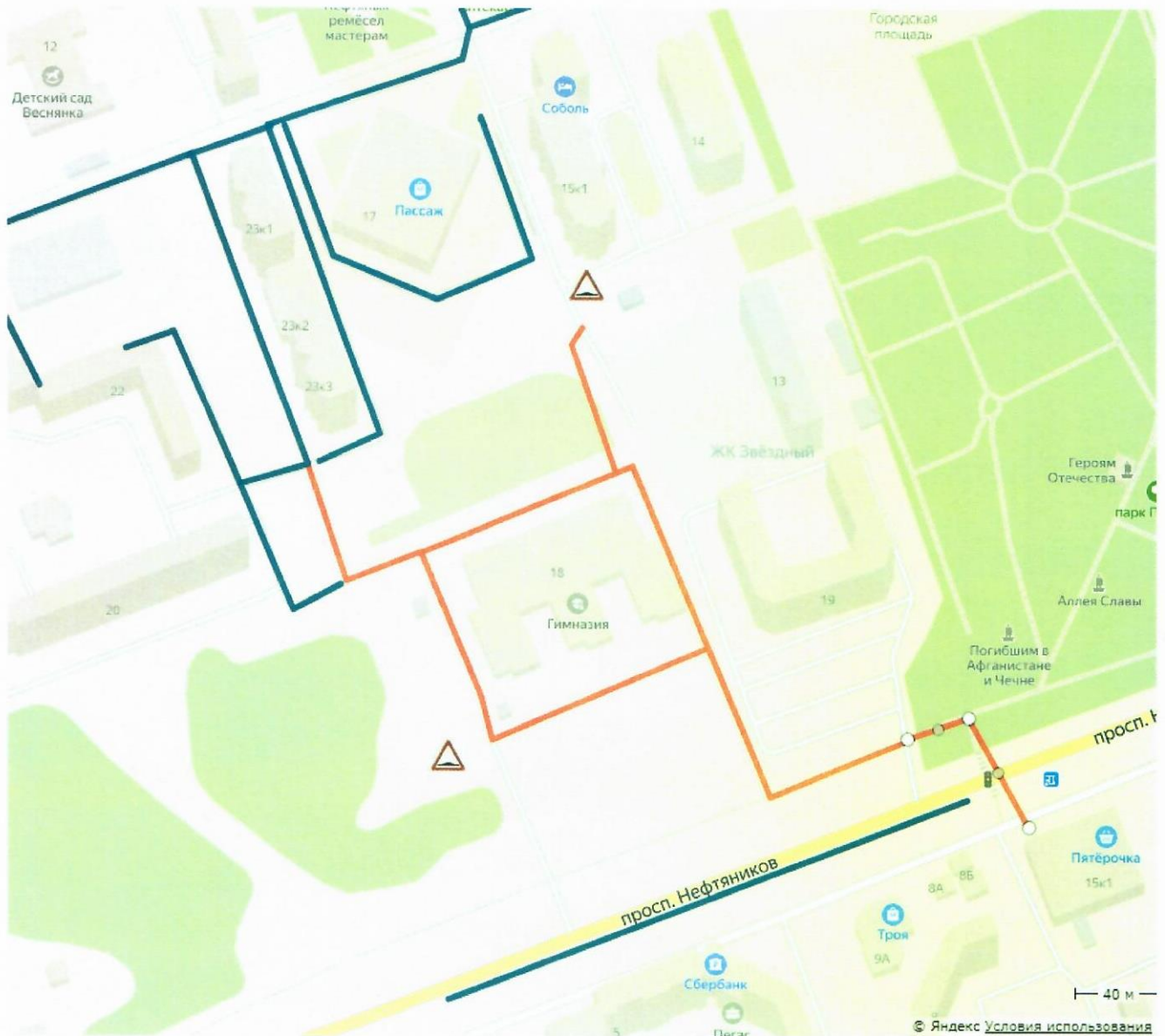
 Движение детей на территории образовательной организации.

 Место разгрузки/погрузки.



## II. Приложения

### 1. План-схема пути движения транспортных средств и детей при проведении дорожных ремонтно-строительных работ вблизи 1 корпуса образовательной организации



Ремонтные работы



Остановка маршрутных транспортных средств



Направление движения транспортного потока.



Пешеходный переход



Искусственная неровность



Рекомендуемое направление движения детей.